



Informações sobre a viagem através da rota pelo CAMINHO MAIS CURTO:

Média de velocidade para cálculo: **100.0 km/h**

Distância total percorrida: **234.9 km**

Tempo de viagem:
2.000111111111h20m56s

Combustível necessário: **18.1 litros**

Custo de combustível do veículo: **R\$ 45.17**

Total de despesas: **R\$ 71.17**

Pontos de Passagem da Rota:






Origem: SÃO PAULO, SP

Ponto 1: ESPÍRITO SANTO DO PINHAL, SP

Destino: ÁGUAS DA PRATA, SP

Resumo dos Pedágios:

1) Pedágio - Campo Limpo - SP 348 - Rod. dos Bandeirantes - Km 39 - Cajamar - SP	R\$ 6.10
2) Pedágio - Valinhos Norte - SP 330 - Rod. Anhanguera - Km 82 Valinhos - Valinhos - SP	R\$ 6.10
3) Pedágio - Jaguariuna - SP 340 - Km 123,5 - Campinas - SP	R\$ 7.90
4) Pedágio - Espírito Santo do Pinhal - SP 342 - Km 192 - Espirito Santo do Pinhal - SP	R\$ 5.90

0.000	 Sao Paulo - Sp	11.600 Km
11.600	Rod Dos Bandeirantes(SP-348)	20.600 Km
	 Posto BR - - -	
32.200	Caieiras - Sp	3.900 Km
36.200	Rod Edgard Maximo Zambotto(SP-354)	0.100 Km
36.300	Rod Dos Bandeirantes(SP-348)	4.100 Km
40.400	 Pedágio - Campo Limpo - SP 348 - Rod. dos Bandeirantes - Km 39 - Cajamar - SP	3.600 Km
43.900	Jundiai - Sp	0.800 Km
44.700	Rod Anhanguera(SP-330)	22.200 Km
66.800	Louveira - Sp	4.700 Km
71.500	Vinhedo - Sp	5.000 Km
76.500	 Pedágio - Valinhos Norte - SP 330 - Rod. Anhanguera - Km 82 Valinhos - Valinhos - SP	1.700 Km
78.200	Valinhos - Sp	4.300 Km
82.500	Rod Jose Roberto Magalhaes Teixeira(SP-083)	10.400 Km
	 Posto BR - - -	

92.900	Campinas - Sp	0.600 Km
93.600	Rod Heitor Penteado	0.000 Km
93.600	Rod D. Pedro I(SP-065)	6.700 Km
100.300	Ac P/ Rod Dr. Gov. Adhemar Pereira De Barros	12.100 Km
112.400	 Pedágio - Jaguariuna - SP 340 - Km 123,5 - Campinas - SP	4.800 Km
117.200	Jaguariuna - Sp	16.400 Km
	 Posto BR - - -	
133.600	Santo Antonio De Posse - Sp	13.500 Km
147.100	Mogi Mirim - Sp	4.800 Km
151.900	Rod Dr. Amador Jorge Da Siqueira Franco	0.000 Km
151.900	Rod Dr. Gov. Adhemar Pereira De Barros(SP-340)	4.900 Km
156.800	Rod Jeronimo Almeida Silveira(SP-340)	0.800 Km
157.600	Rod Dr. Gov. Adhemar Pereira De Barros(SP-342)	1.200 Km
158.800	Mogi Guacu - Sp	17.600 Km
176.400	Rod Gov. Dr. Adhemar Pereira De Barros(SP-342)	11.400 Km
187.800	Espirito Santo Do Pinhal - Sp	4.700 Km
192.500	Rod Sp-346(SP-346)	4.500 Km
197.000	Ac P/ Rod Sp-342	0.100 Km
197.100	Rod Dr. Gov. Adhemar Pereira De Barros(SP-342)	1.000 Km
198.100	 Pedágio - Espírito Santo do Pinhal - SP 342 - Km 192 - Espirito Santo do Pinhal - SP	24.200 Km
222.400	Sao Joao Da Boa Vista - Sp	12.500 Km