



### Informações sobre a viagem através da rota pelo CAMINHO MAIS CURTO:

Média de velocidade para cálculo: **100.0 km/h**

Distância total percorrida: **827.2 km**

Tempo de viagem:  
**8.00005555556h16m19s**

Combustível necessário: **63.6 litros**

Custo de combustível do veículo: **R\$ 159.07**

Total de despesas: **R\$ 164.77**

### Pontos de Passagem da Rota:

**Origem:** GOVERNADOR VALADARES, MG







**Ponto 1:** POÇOS DE CALDAS, MG

**Destino:** ÁGUAS DA PRATA, SP

### Resumo dos Pedágios:

1) Pedágio - Itatiaiaçú - BR 381 - Km 546 - Itatiaiaçú - MG	R\$ 1.10
2) Pedágio - Carmópolis de Minas - BR 381 - Km 596 - Carmópolis de Minas - MG	R\$ 1.10
3) Pedágio - Santo Antonio do Amparo - BR 381 - Km 659 - Santo Antonio do Amparo - MG	R\$ 1.10
4) Pedágio - Águas da Prata - SP 342 - Rod. Adhemar Pereira de Barros - Km 240 - Águas da Prata - SP	R\$ 2.40

Km	Caminho:	Siga
0.000	 Governador Valadares - Mg	4.000 Km
4.000	Rod Br-116(BR-116)	11.000 Km
15.000	Rod Br-381(BR-381)	91.800 Km
106.800	Ipatinga - Mg	17.200 Km
124.000	Ac P/ Rotatoria	0.100 Km
124.100	Rotatoria(ROTATORIA)	0.100 Km
124.200	Ac P/ Rod Br-381	2.600 Km
126.900	Timoteo - Mg	56.300 Km
183.100	Rod Br-381(BR-381)	23.500 Km
206.600	Joao Monlevade - Mg	32.800 Km
239.400	Sao Goncalo Do Rio Abaixo - Mg	11.900 Km
251.300	Barao De Cocais - Mg	6.800 Km
258.100	Bom Jesus Do Amparo - Mg	23.300 Km
281.400	Caete - Mg	33.500 Km
314.900	Rod Br-262(BR-262)	2.800 Km
317.700	Belo Horizonte - Mg	1.300 Km

318.900	Rod Anel Rodoviario	1.800 Km
320.700	Rod Mg-005(MG-005)	0.000 Km
320.700	Rod Anel Rodoviario	6.000 Km
326.700	Rod Br-262(BR-262)	0.200 Km
326.900	Rod Anel Rodoviario	4.800 Km
	Posto BR - - -	
331.700	Rod Br-262(BR-262)	2.000 Km
333.700	Ac P/ Rod Br-262	0.400 Km
334.100	Rod Anel Rodoviario	3.100 Km
337.200	Rod Br-262(BR-262)	0.700 Km
337.900	Contagem - Mg	3.400 Km
341.300	Rod Br-381(BR-381)	6.500 Km
347.700	Betim - Mg	17.000 Km
364.700	Rod Fernao Dias(BR-381)	2.000 Km
366.700	Rod Br-381(BR-381)	42.500 Km
409.300	 Pedágio - Itatiaiaçú - BR 381 - Km 546 - Itatiaiaçú - MG	30.700 Km
440.000	Itaguara - Mg	14.300 Km
454.300	 Pedágio - Carmópolis de Minas - BR 381 - Km 596 - Carmópolis de Minas - MG	28.800 Km
483.000	Oliveira - Mg	31.100 Km
514.200	Santo Antonio Do Amparo - Mg	17.000 Km
531.200	 Pedágio - Santo Antonio do Amparo - BR 381 - Km 659 - Santo Antonio do Amparo - MG	12.100 Km
543.400	Perdoes - Mg	11.900 Km
555.300	Lavras - Mg	5.100 Km
560.300	Rod Br-265(BR-265)	46.500 Km
606.800	Rod Mg-167(MG-167)	12.400 Km
619.200	Rod Br-369(BR-369)	25.100 Km
644.400	Campos Gerais - Mg	38.500 Km
682.800	Rod Br-491(BR-491)	0.100 Km
682.900	Rotatoria(ROTATORIA)	0.000 Km
683.000	Rod Mg-179(MG-179)	25.700 Km
708.700	Rod Br-267(BR-267)	64.100 Km
772.800	Bandeira Do Sul - Mg	12.200 Km
785.000	Pocos De Caldas - Mg	29.500 Km
	Posto BR - - -	
814.500	Rod Dr. Gov. Adhemar Pereira De Barros(SP-342)	1.600 Km
816.000	 Pedágio - Águas da Prata - SP 342 - Rod. Adhemar Pereira de Barros - Km 240 - Águas da Prata - SP	11.100 Km