



Informações sobre a viagem através da rota pelo CAMINHO MAIS CURTO:

Média de velocidade para cálculo: **100.0 km/h**

Distância total percorrida: **508.9 km**

Tempo de viagem:
5.000111111111h05m20s

Combustível necessário: **39.1 litros**

Custo de combustível do veículo: **R\$ 97.87**

Total de despesas: **R\$ 103.57**





Pontos de Passagem da Rota:

Origem: BELO HORIZONTE, MG
Ponto 1: POÇOS DE CALDAS, MG
Destino: ÁGUAS DA PRATA, SP

Resumo dos Pedágios:

1) Pedágio - Itatiaiaçú - BR 381 - Km 546 - Itatiaiaçú - MG R\$ 1.10
2) Pedágio - Carmópolis de Minas - BR 381 - Km 596 - Carmópolis de Minas - MG R\$ 1.10
3) Pedágio - Santo Antonio do Amparo - BR 381 - Km 659 - Santo Antonio do Amparo - MG R\$ 1.10
4) Pedágio - Águas da Prata - SP 342 - Rod. Adhemar Pereira de Barros - Km 240 - Águas da Prata - SP R\$ 2.40

Km	Caminho:	Siga
0.000	 Belo Horizonte - Mg	8.400 Km
	 Posto BR - - -	
8.400	Rod Br-262(BR-262)	0.200 Km
8.600	Rod Anel Rodoviario	4.800 Km
	 Posto BR - - -	
13.500	Rod Br-262(BR-262)	2.000 Km
15.400	Ac P/ Rod Br-262	0.400 Km
15.800	Rod Anel Rodoviario	3.100 Km
18.900	Rod Br-262(BR-262)	0.700 Km
19.600	Contagem - Mg	3.200 Km
22.900	Rod Br-381(BR-381)	6.600 Km
	 Posto BR - - -	
29.500	Betim - Mg	61.500 Km
91.000	 Pedágio - Itatiaiaçú - BR 381 - Km 546 - Itatiaiaçú - MG	30.700 Km
121.700	Itaguara - Mg	14.300 Km

136.000	 Pedágio - Carmópolis de Minas - BR 381 - Km 596 - Carmópolis de Minas - MG	28.800 Km
164.800	Oliveira - Mg	31.100 Km
195.900	Santo Antonio Do Amparo - Mg	17.000 Km
213.000	 Pedágio - Santo Antonio do Amparo - BR 381 - Km 659 - Santo Antonio do Amparo - MG	12.100 Km
225.100	Perdoes - Mg	11.900 Km
237.000	Lavras - Mg	5.100 Km
242.100	Rod Br-265(BR-265)	46.500 Km
288.600	Rod Mg-167(MG-167)	12.400 Km
301.000	Rod Br-369(BR-369)	25.100 Km
326.100	Campos Gerais - Mg	38.500 Km
364.500	Rod Br-491(BR-491)	0.100 Km
364.700	Rotatoria(ROTATORIA)	0.000 Km
364.700	Rod Mg-179(MG-179)	25.700 Km
390.400	Rod Br-267(BR-267)	64.100 Km
454.500	Bandeira Do Sul - Mg	12.200 Km
466.700	Pocos De Caldas - Mg	29.500 Km
	 Posto BR - - -	
496.200	Rod Dr. Gov. Adhemar Pereira De Barros(SP-342)	1.600 Km
497.800	 Pedágio - Águas da Prata - SP 342 - Rod. Adhemar Pereira de Barros - Km 240 - Águas da Prata - SP	11.100 Km